





Legenda

- 1041 Numer działki objętej opracowaniem
- 1377/1 Numer działki
- ■ ■ ■ ■ Granica opracowania
- Granica istniejącego pasa drogowego
- Granica działki
-  Oś jezdni
- Krawężnik betonowy 15x30 cm
- - - - - Krawężnik betonowy 15x22 cm
- - - - - Obrzeże betonowe 8x30 cm
- Jezdnia o nawierzchni z mieszanki mineralno-bitumicznej
- Chodnik z kostki betonowej szarej gr. 6 cm
- Zjazd z kostki betonowej szarej
- Opornik betonowy 15x25 cm
- — ○ Bariera szczeblinkowa U11a
-  Kanalizacja deszczowa z przykanalikami i wpustami
-  Likwidacja przykanalików kanalizacji deszczowej
-  Projektowane hydranty nadziemne
-  Istniejące hydranty do likwidacji

Zakład Budownictwa Inżynieryjnego Karol Szymański
15-690 Białystok, ul. Szosa Etcka 13 lok. 4

Opracowanie:
Przebudowa dróg powiatowej 1934B w miejscowości Wizna wraz z budową przebudową infrastruktury technicznej

Nr rysunku:	Skala:	Nazwa rysunku:	Data:
02.00	-	Legenda	08.12.202

Opracował:	Specjalność:	Nr uprawnień:	Podpis:
Projektant: mgr inż. Karol Szymański	drogowa	PDL/0123/PBD/17	
Asystent projektanta: Inż. Magdalena Zglejc	drogowa		
Sprawdzający: mgr inż. Marcin Macko	drogowa	PDL/0132/PBD/21	
Projektant: mgr inż. Tomasz Lukowski	sanitarna	PDL/0141/POOS/13	